

MUNICIPIO DE CÓRREGO FUNDO ESTADO DE MINAS GERAIS

RUA JOAQUIM GONÇALVES DA FONSECA, 493 – MIZAEEL BERNARDES

CEP: 35.578-000 = CÓRREGO FUNDO -MG

CNPJ 01.614.862/0001-77 – TELEFAX: (37) 3322-9144

LEI Nº 703 DE 29 DE DEZEMBRO DE 2017

"AUTORIZA O EXECUTIVO MUNICIPAL CONCEDER À CEMIG AUTORIZAÇÃO PARA POSTIAMENTO E DÁ OUTRAS PROVIDÊNCIAS."

ÉRICA MARIA LEÃO COSTA, PREFEITA DE CÓRREGO FUNDO/MG FAZ SABER QUE A CÂMARA MUNICIPAL APROVOU E EU, SANCIONO A SEGUINTE LEI:

Art. 1º - Fica o Poder Executivo autorizado a efetuar os gastos necessários com postiamento e serviços técnicos necessários para a ligação de Rede de Energia Elétrica nos locais especificados no anexo I desta lei.


PARÁGRAFO ÚNICO - Excetuando contudo os terrenos compreendidos em termo de Ajustamento de Conduta (TAC) firmado entre a Companhia Energética de Minas Gerais - Cemig e o Ministério Público de Minas Gerais (MP/MG) ou entre o Município de Córrego Fundo e o Ministério Público de Minas Gerais (MP/MG), ressalvados os casos de deliberação judicial.

Art. 2º - Fica também o Poder Executivo autorizado a conceder à CEMIG autorização para proceder com o pronto atendimento das solicitações de modificação/extensão de rede urbana que são atendidas fora dos critérios da universalização previstos na Lei Federal nº 10.438, de 26 de abril de 2002.

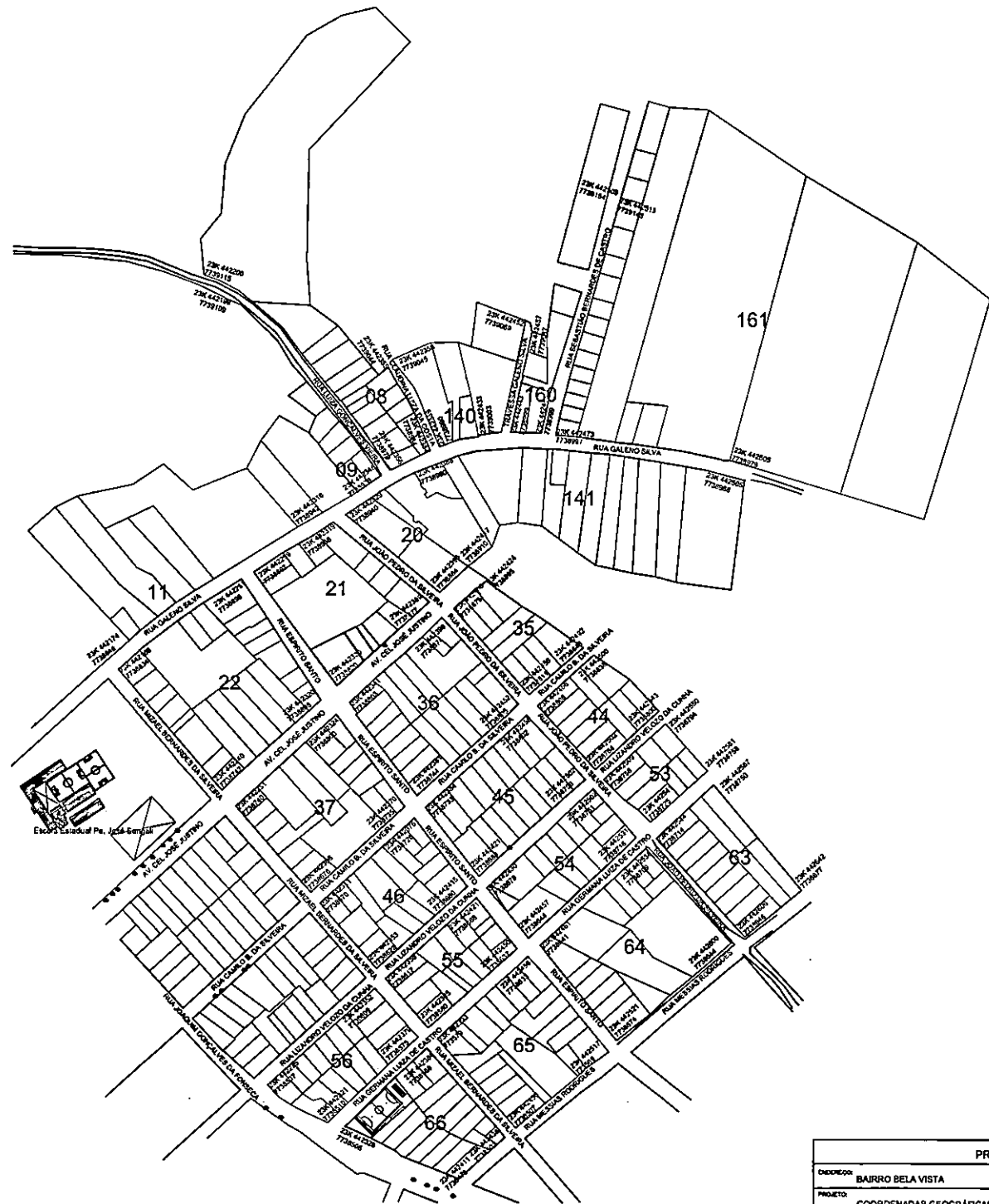
Art. 3º - As despesas decorrentes da aplicação desta lei correrão por conta de dotações orçamentárias próprias.

Art. 4º - Esta Lei entra em vigor na data de sua publicação.

Córrego Fundo/MG, 29 de dezembro de 2017.

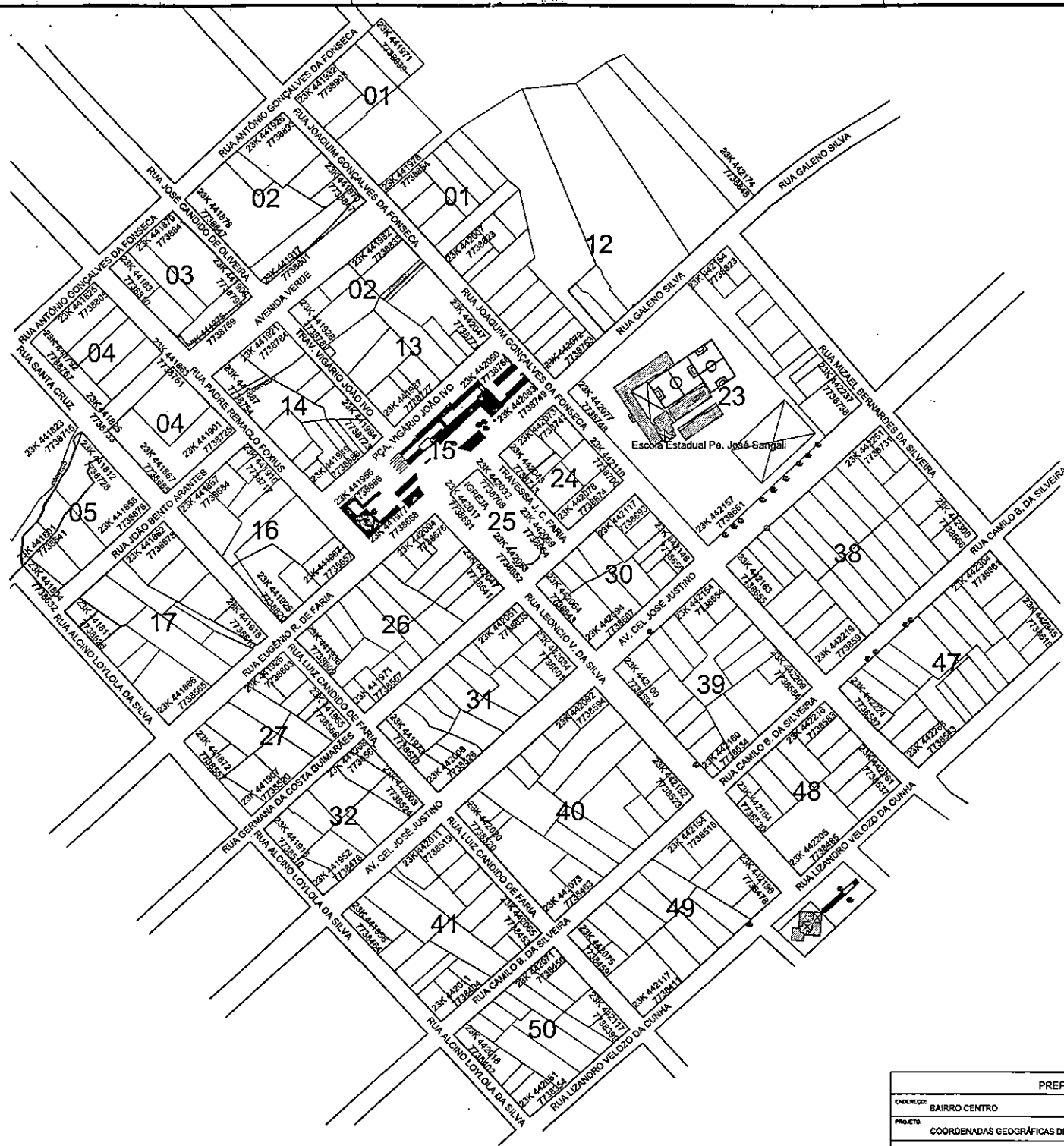

ÉRICA MARIA LEÃO COSTA
Prefeita

Ampliação



PREFEITURA DE CÔRREGO FUNDO		
COORDENADOR: BAIRRO BELA VISTA	ESCALA: SEM ESCALA	FOLHA: 02/13
PROJETO: COORDENADAS GEOGRÁFICAS DE CÔRREGO FUNDO-MG		
Novembro/2017		

Camilo



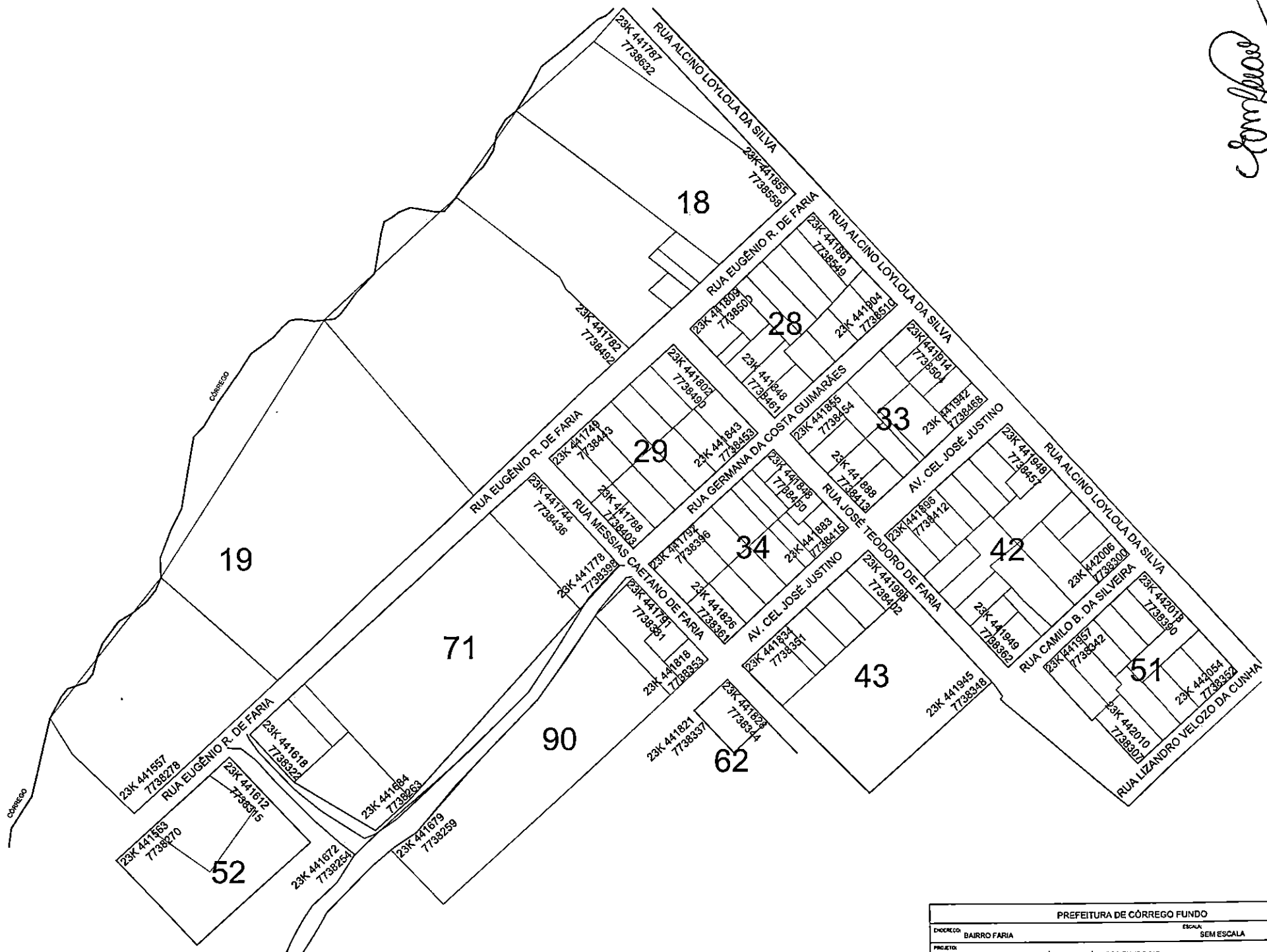
PREFEITURA DE CÓRREGO FUNDO		
ENDEREÇO: BAIRRO CENTRO	ESCALA: SEM ESCALA	FOLHA: 04/13
PROJETO: COORDENADAS GEOGRÁFICAS DE CÓRREGO FUNDO-MG		Novembro/2017

Comunidade



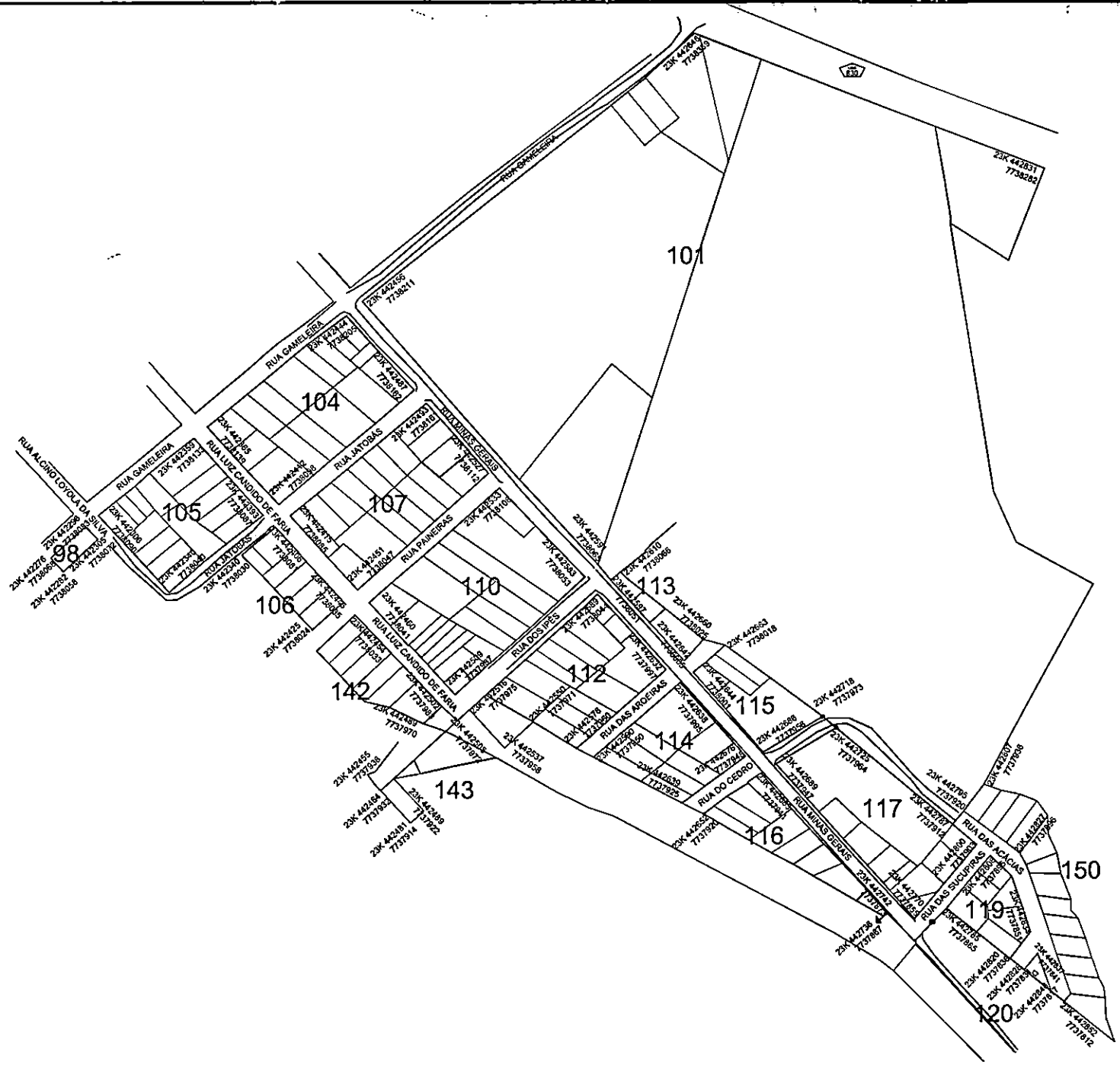
PREFEITURA DE CÓRREGO FUNDO		
ENDEREÇO: BAIRRO ELDOorado	ESCALA: SEM ESCALA	FOLHA: 05/13
PROJETO: COORDENADAS GEOGRÁFICAS DE CÓRREGO FUNDO-MG		Novembro/2017

Compass



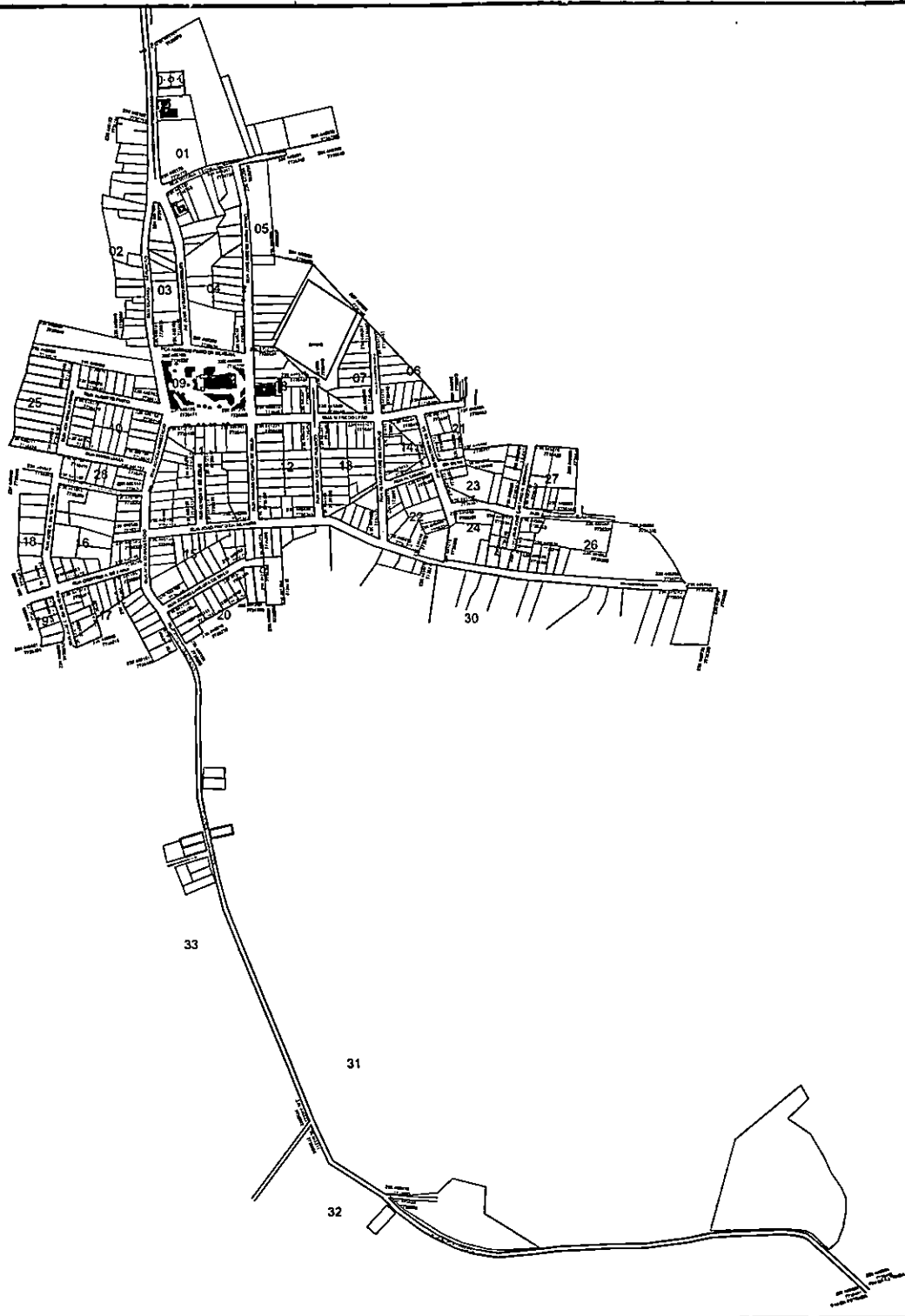
PREFEITURA DE CÓRREGO FUNDO		
ENDEREÇO: BAIRRO FARIA	ESCALA: SEM ESCALA	FOLHA: 05/13
PROJETO: COORDENADAS GEOGRÁFICAS DE CÓRREGO FUNDO-MG		Novembro/2017.

Handwritten signature

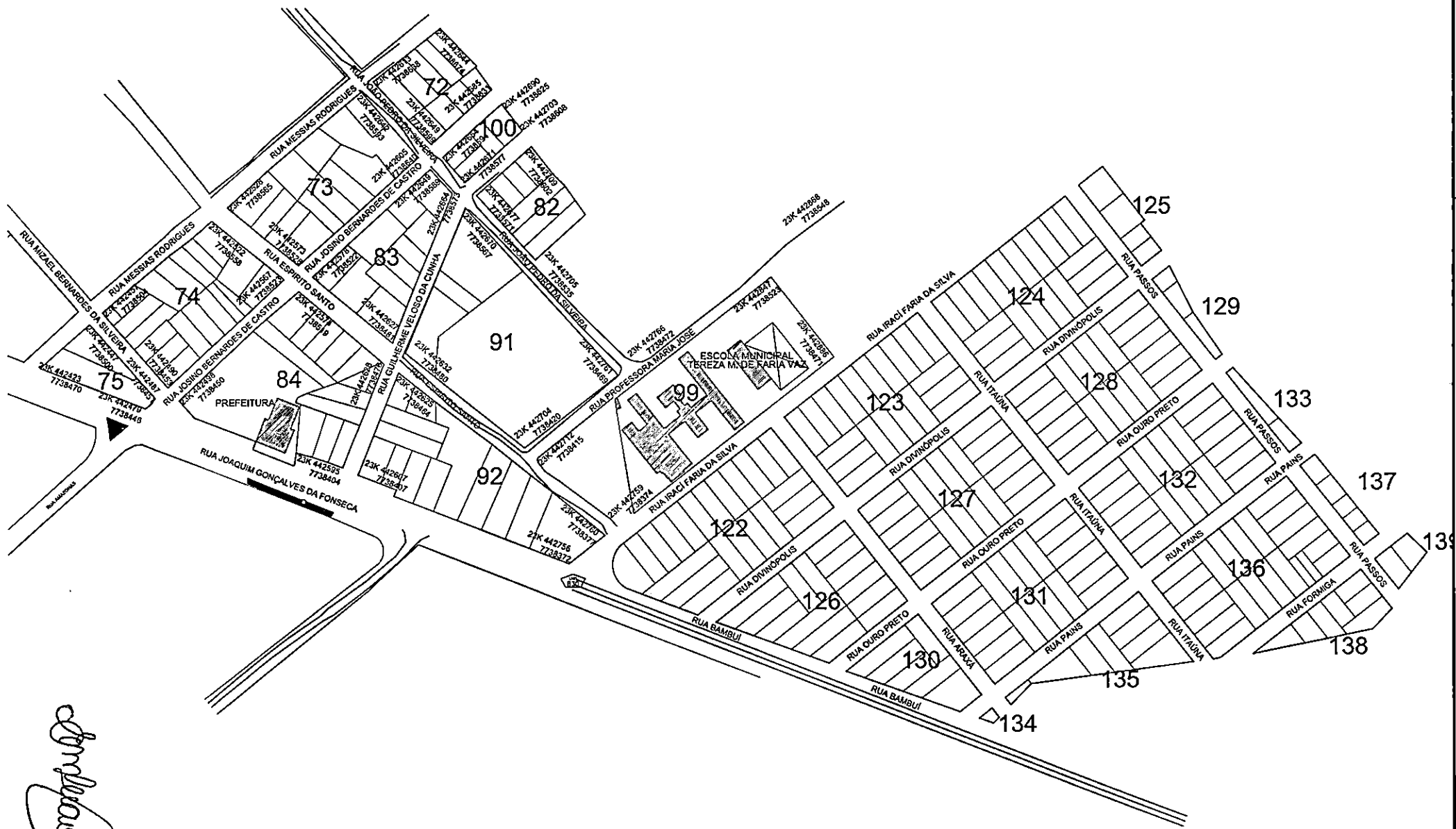


PREFEITURA DE CÓRREGO FUNDO			
ENDERECO:	BAIRRO FLORESTA	ESCALA:	SEM ESCALA
FOLHA:	07/13	PROJETO:	COORDENADAS GEOGRAFICAS DE CÓRREGO FUNDO-MG
			Novembro/2017

Empres



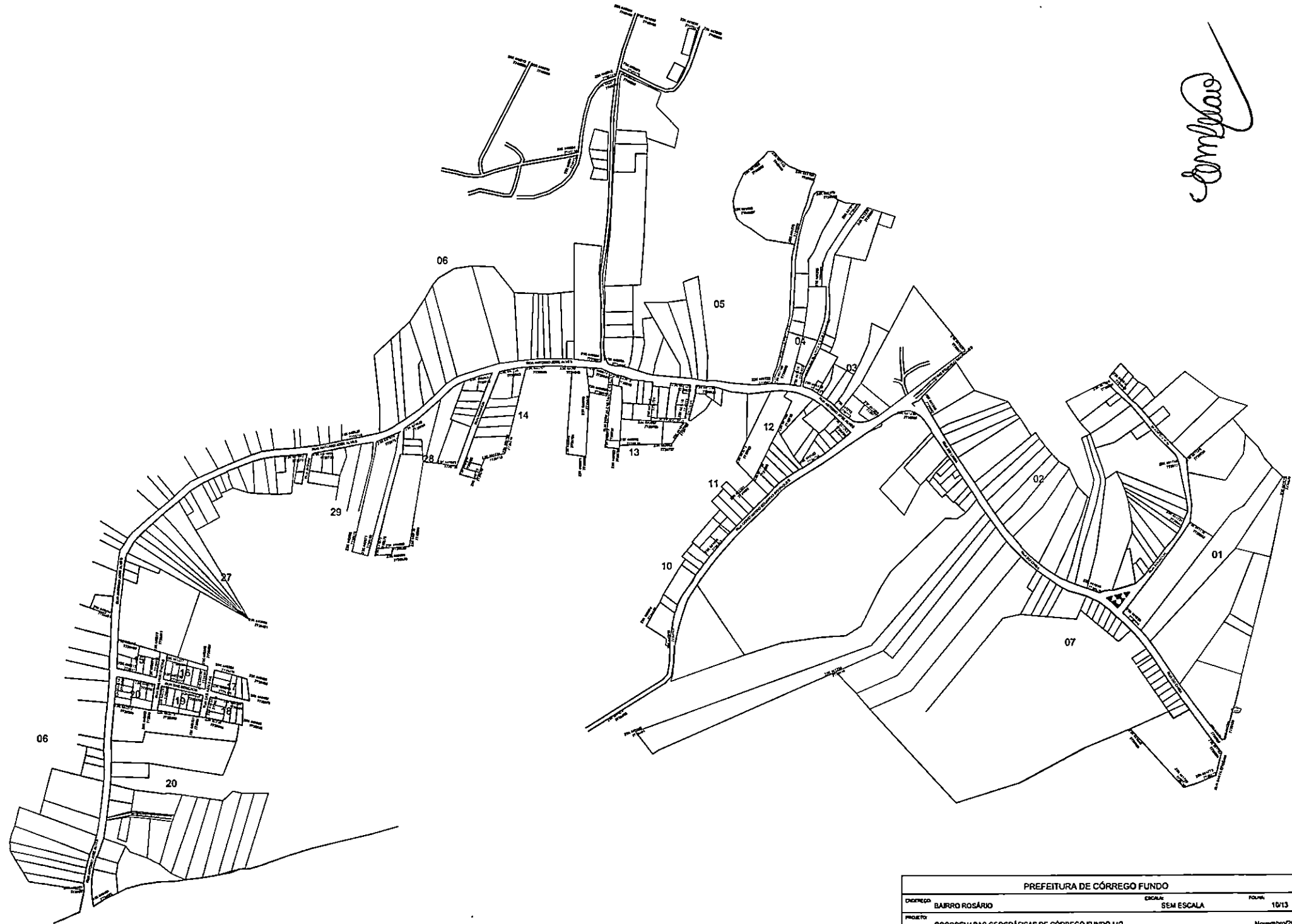
PREFEITURA DE CÓRREGO FUNDO		
DIRETOR:	BARRO IMACULADO CORAÇÃO DE MARIA	FOLHA: 08/13
PROJETO:	COORDENADAS GEGRÁFICAS DE CÓRREGO FUNDO-MG	NOVEMBRO/2017



Handwritten signature or stamp in the bottom left corner.

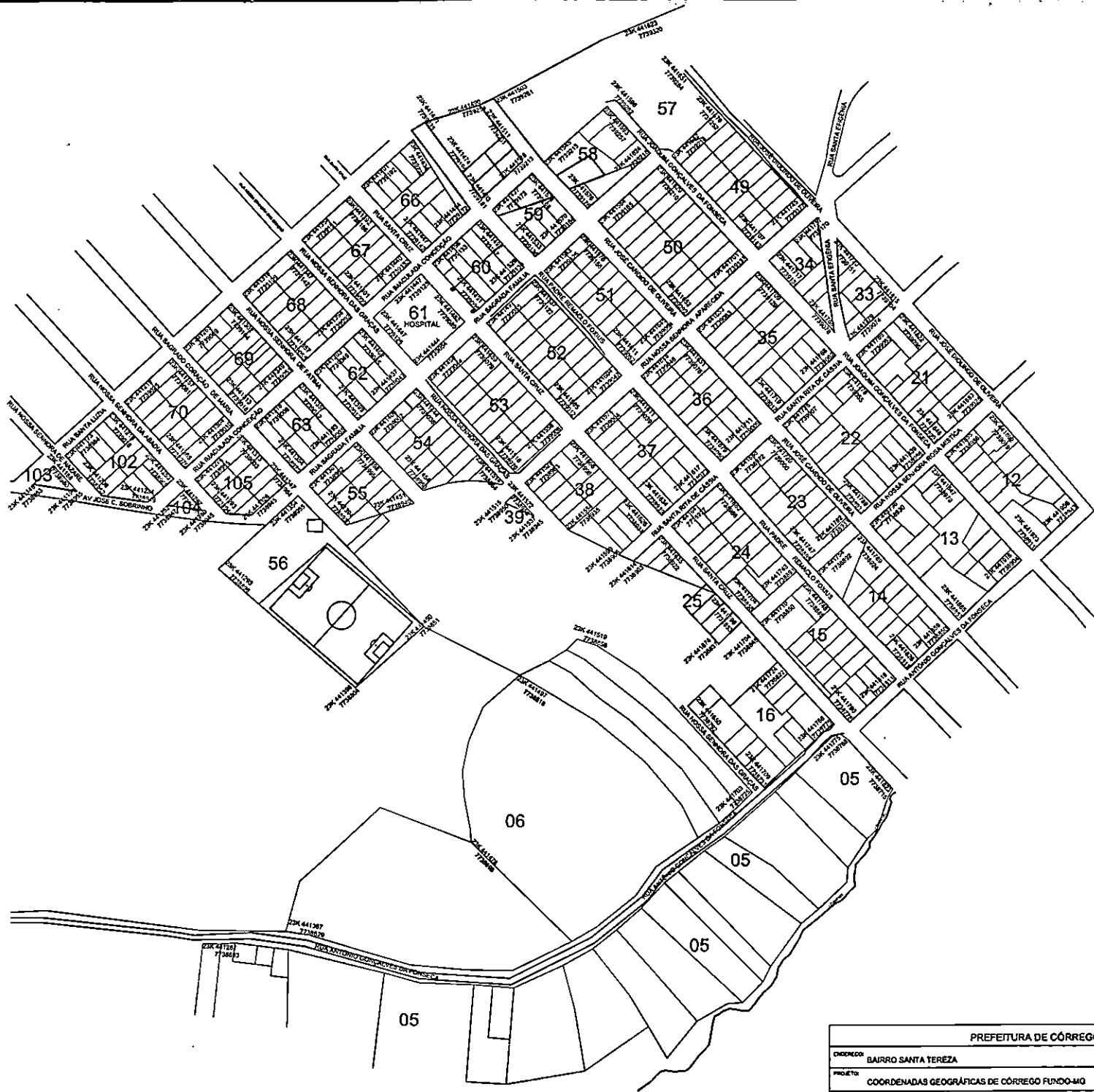
PREFEITURA DE CÓRREGO FUNDO		
ENDEREÇO:	BAIRRO MIZEL BERNARDES	FOLHA: 08/13
PROJETO:	COORDENADAS GEOGRÁFICAS DE CÓRREGO FUNDO-MG	NOVEMBRO/2017
ESCALA:	SEM ESCALA	

completo



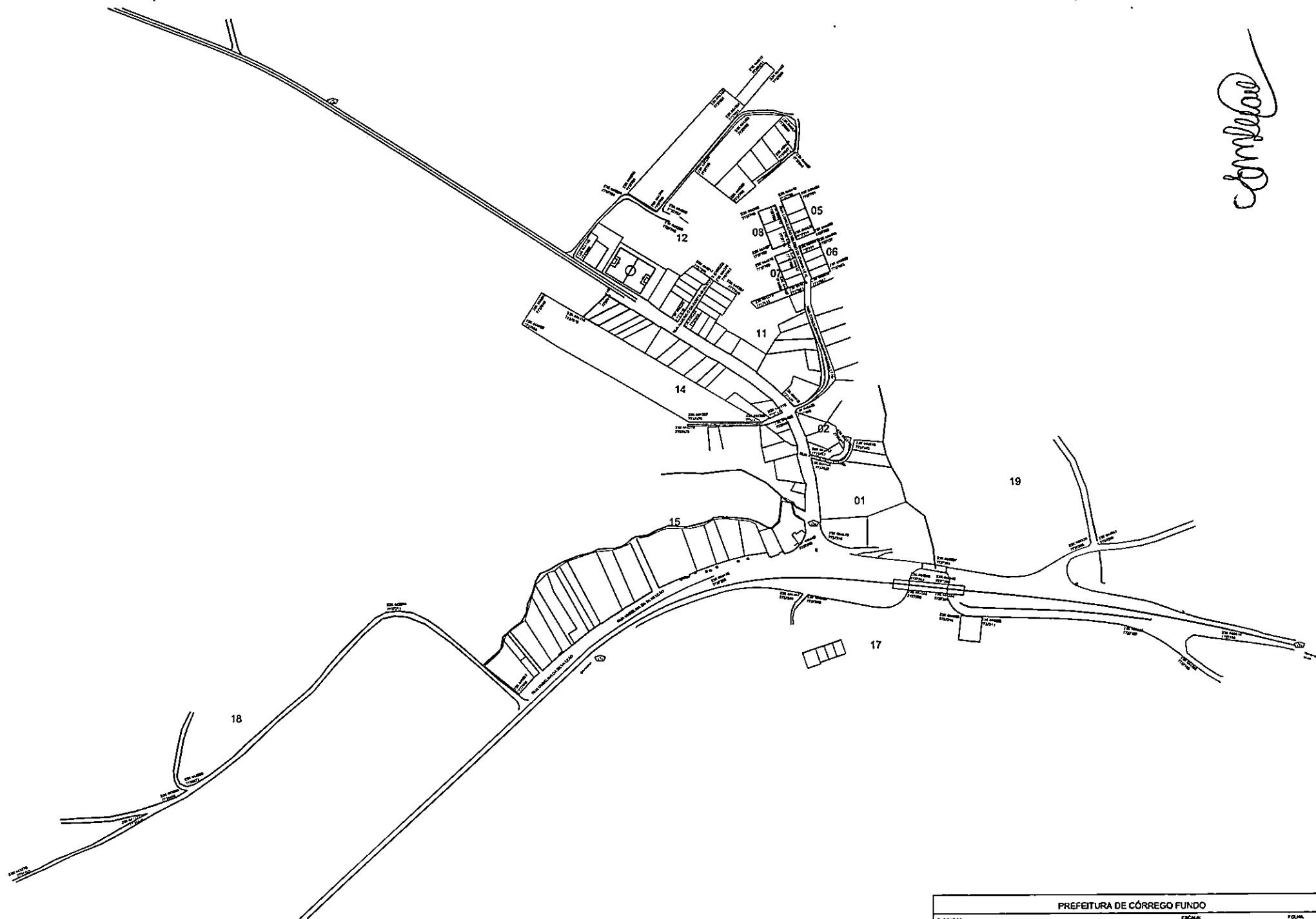
PREFEITURA DE CÓRREGO FUNDO			
DISTRITO	BARRO ROSÁRIO	FOLHA	10/13
PROJETO	COORDENADAS GEOGRÁFICAS DE CÓRREGO FUNDO-MG	ESCALA	SEM ESCALA
			Novembro/2017

Compass



PREFEITURA DE CÓRREGO FUNDO		
CHEFE DO PROJETO:	BAIRRO SANTA TEREZA	ESCALA: SEM ESCALA
PROJETO:	COORDENADAS GEOGRÁFICAS DE CÓRREGO FUNDO-MG	NOVEMBRO/2017

Córego



PREFEITURA DE CÓREGO FUNDO		
ENDEREÇO: BARRO SÃO GERALDO	ESCALA: SEM ESCALA	FOLHA: 12/13
PROJETO: COORDENADAS GEODÉSMICAS DE CÓREGO FUNDO-MG		Novembro/2017



Handwritten signature

PREFEITURA DE CÓRREGO FUNDO		
ENDEREÇO:	BARRO VARGEM GRANDE	FOLHA: 13/13
PROJETO:	COORDENADAS GEOGRÁFICAS DE CÓRREGO FUNDO-MG	NOVEMBRO 2017