

MUNICÍPIO DE CÓRREGO FUNDO ESTADO DE MINAS GERAIS

RUA JOAQUIM GONÇALVES DA FONSECA, 493 – MIZAEL BERNARDES

CEP: 35.578-000 = CÓRREGO FUNDO -MG

CNPJ 01.614.862/0001-77 – TELEFAX: (37) 3322-9144

LEI Nº 699 DE 24 DE NOVEMBRO DE 2017

Dispões sobre a denominação e descrição de logradouros públicos e instituição e delimitação de Bairros no Município de Córrego Fundo/MG e dá outras providências.

ÉRICA MARIA LEÃO COSTA, PREFEITA DE CÓRREGO FUNDO, ESTADO DE MINAS GERAIS, FAZ SABER QUE A CÂMARA APROVOU E EU, SANCIONO A SEGUINTE LEI:

Art. 1º - Os logradouros públicos do município de Córrego Fundo/MG, constantes do Anexo I e mapa desta Lei, passam a ter as denominações, localizações e descrições ali mencionadas.

Art. 2º - Os logradouros públicos descritos no Anexo I, que já foram criados por leis anteriores, manterão suas denominações, sendo alteradas apenas suas respectivas descrições, indispensável à sua localização.

Art. 3º - O território urbano e de expansão urbana da cidade de Córrego Fundo/MG, divide-se em 14 (quatorze) bairros, que serão instituídos por esta Lei, denominados e delimitados em conformidade com Anexo II e mapa, partes integrantes desta Lei.

Art. 4º - A secretaria Municipal de Obras, Meio Ambiente e Desenvolvimento, por seus departamentos competentes, procederão às adaptações e correções de seus bancos de dados cadastrais às disposições desta Lei.

Art. 5º - Fica o Poder Executivo Municipal autorizado a promover os atos necessários à identificação e sinalização desses logradouros públicos com a denominação.

Art. 6º - As despesas decorrentes dessa Lei correrão por conta de dotações orçamentárias próprias.

Art. 7º - Esta Lei entra em vigor na data de sua publicação revogando-se as disposições em contrário.

Município de Córrego Fundo/MG, 24 de novembro de 2017.


ÉRICA MARIA LEÃO COSTA
Prefeita

ANEXO I				
Item	Nome	Lei Anterior	Descrição	Observações
1	Praça Américo Pinto da Silveira (TI Merco)	015/97	Praça da Igreja Imaculado Coração de Maria	Atualizado a descrição
2	Rua Dionísio Assunção	010/97	Rua que liga a Av. José Afrânio Rodrigues à Praça Américo Pinto da Silveira (TI Merco)	Atualizado a descrição
3	Rua Acácio Anastácio	009/97	Rua que liga a parte inferior da Praça Américo Pinto da Silveira e segue em direção ao Sul	Atualizado a descrição
4	Rua Vereador Neném Pinto	Não existente	Rua que liga a rua Aberto Pinto à rua Maria Luiza	Nova Lei
5	Rua José Cândido da Silveira	071/99	Projeção de rua para interligar a Rua Maria Luiza e segue em direção ao sul	Atualizado a descrição
6	Av. José Afrânio Rodrigues	012/97	Avenida que liga a Praça Américo Pinto da Silveira até a MG 050	Atualizado a descrição
7	Rua José Luiz de Faria Primo	075/99	Rua que liga a Praça Américo Pinto da Silveira à Rua Vitória Leonel Guimarães	Atualizado a descrição
8	Rua Olinda Maria de Jesus	352/06	Rua sem saída com início na Rua João Pinto da Silveira na direção Norte e paralela a rua Acácio Anastácio	Atualizado a descrição
9	Rua Abraão Carlota de Melo	074/99	Rua que liga a Praça Américo Pinto da Silveira à Rua João Pinto da Silveira	Atualizado a descrição
10	Rua Maria Caetano Rolindo	069/99	Rua que inicia na Rua João Pinto da Silveira e vai até o Estádio Ninição	Atualizado a descrição
11	Rua Altivo Pedreira Campos	070/99	Rua que inicia na Rua João Pinto da Silveira e segue em direção ao Norte	Atualizado a descrição
12	Beco Altivo Pedreira Campos	Não existente	Beco sentido Oeste que inicia na Rua Altivo Pedreira Campos	Nova Lei
13	Rua Geraldina de Sá	352/06	Rua que inicia na Rua Alfredo Leão e segue em direção Sul	Atualizado a descrição
14	Rua José Caetano Rolindo Sobrinho	Não existente	Rua que inicia na Rua José Caetano Rolindo Filho e segue em direção ao Norte	Nova Lei
15	Rua Vitória Leonel Guimarães	352/06	Rua que inicia na Av. José Afrânio Rodrigues e segue na direção Leste	Atualizado a descrição
16	Rua Alberto Pinto	Não existente	Rua que inicia na Praça Américo Pinto da Silveira à rua Vereador Neném Pinto	Nova Lei
17	Rua Alfredo Leão	072/99	Rua que inicia na Praça Américo Pinto e segue em direção ao Leste	Atualizado a descrição
18	Rua Maria Luiza	Não existente	Rua que inicia na Rua Acácio Anastácio e termina na Rua Vereador Neném Pinto	Nova Lei
19	Beco Acácio Anastácio	Não existente	Primeira rua a direita da Rua Acácio Anastácio	Nova Lei
20	Rua João Pinto da Silveira	068/99	Rua perpendicular a Rua Acácio Anastácio e inicia-se a sua direita e segue em direção Leste	Nova Lei
21	Rua Altamiro da Silva	352/06	Rua que inicia na rua Altivo Pedreira Campos e segue em direção Leste, sem saída	Atualizado a descrição
22	Rua José Caetano Rolindo Filho	352/06	Rua que inicia na Geraldina de Sá e segue em direção Leste	Atualizado a descrição
23	Rua Cristino Antônio de Faria	073/99	Rua que inicia na Rua Acácio Anastácio e segue em direção Sudoeste	Atualizado a descrição
24	Rua Jovino Carlota de Melo	352/06	Rua que inicia na Rua Acácio Anastácio e sem em direção Nordeste	Atualizado a descrição

Comissão

25	Rua Umbelina da Silva Leão	Não existente	Via lateral a rodovia MG 050 que inicia próximo ao trevo Km 212 sentido Sudoeste	Nova Lei
26	Rua Amélia Silva Cunha	Não existente	Primeira Rua a direita na LMG 830 sentido centro	Nova Lei
27	Rua Conceição Veloso Cunha Leal	Não existente	Segunda Rua a direita na LMG 830 sentido centro	Nova Lei
28	Rua Manoel Messias de Castro (Tireco)	Não existente	Primeira Rua a esquerda na LMG 830 sentido centro	Atualizado a descrição
29	Rua Alderico da Costa Guimarães (Dirico)	572/13	Terceira Rua a direita na LMG 830 sentido centro	Nova Lei
30	Praça Vigário João Ivo	Não existente	Praça da Matriz Sagrada Família	Atualizado a descrição
31	Rua João Bento Arantes	037/97	Rua que liga a Rua Joaquim Gonçalves da Fonseca à rua Padre Remacle Foxius, estendendo até o imóvel de Flausino Vaz da Silva	Nova Lei
32	Avenida Verde	Não existente	Av. paralela a Praça Vigário João Ivo em direção Noroeste	Nova Lei
33	Rua Antônio Gonçalves Fonseca	Não existente	Rua paralela a Av. Verde que inicia na Rua Nossa Senhora de Lourdes e segue em direção Sudoeste	Nova Lei
34	Rua Nossa Senhora Rosa Mística	307/05	Rua paralela a Rua Antônio Gonçalves Fonseca que inicia na Rua José Deolino de Oliveira e segue na direção sudoeste	Nova Lei
35	Rua São João Batista	307/05	Rua que dá sequência a Rua Nossa Senhora Rosa Mística e que liga a Rua José Deolino de Oliveira até a Rua São Judas Tadeu	Nova Lei
36	Rua Santa Rita de Cássia	307/05	Rua paralela a Rua Nossa Senhora Mística e que inicia na Rua Nossa Senhora de Lourdes e segue em direção Sudoeste	Nova Lei
37	Rua Nossa Senhora Aparecida	307/05	Rua paralela a Rua Santa Rita de Cássia e que inicia na Rua Nossa Senhora de Lourdes e segue em direção Sudoeste	Nova Lei
38	Rua Sagrada Família	307/05	Rua paralela a Rua Nossa Senhora Aparecida e que inicia na Rua José Cândido Sobrinho e segue em direção Nordeste	Atualizado a descrição
39	Rua Imaculada Conceição	307/05	Rua paralela a Rua Sagrada Família e que inicia na Rua José Cândido Sobrinho e segue em direção Nordeste	Atualizado a descrição
40	Rua Santa Luzia	307/05	Rua paralela a Rua Imaculada Conceição e que inicia na Rua José Cândido Sobrinho e segue em direção Nordeste	Atualizado a descrição
41	Rua Prata	Não existente	Rua paralela a Rua Santa Luzia e que inicia na Rua Santa Cruz e termina na Rua Nossa Senhora das Graças	Nova Lei
42	Rua Ouro	Não existente	Rua paralela a Rua Santa Luzia e que inicia na Rua José Cândido Sobrinho e segue em direção Nordeste	Nova Lei
43	Rua Diamante	Não existente	Rua Paralela a Rua Ouro e que inicia na Rua José Cândido Sobrinho e segue em direção Nordeste	Nova Lei
44	Rua Jade	Não existente	Rua paralela a Rua Diamante e que inicia na Rua José Cândido Sobrinho e segue em direção Nordeste	Nova Lei
45	Rua Eugênio Rodrigues de Faria	Não existente	Rua que inicia na Praça Vigário João Ivo e segue em direção Sudoeste	Nova Lei
46	Rua Galeno Silva	Não existente	Rua que inicia na Praça Vigário João Ivo e segue em direção Nordeste	Nova Lei
47	Rua Germana da Costa Guimarães	Não existente	Rua paralela a Rua Eugênio R. de Faria e que inicia na Rua Joaquim Gonçalves da Fonseca e segue em direção Sudoeste	Nova Lei
48	Av. Coronel José Justino	Não existente	Rua paralela a Rua Germana da Costa Guimarães e que inicia na Rua Galeno Silva e segue em direção Sudoeste	Nova Lei
49	Rua Camilo Bernardes da Silveira	Não existente	Rua paralela a Av. Coronel José Justino e que inicia na Rua Galeno Silva e segue em direção Sudoeste	Nova Lei

Comissão

50	Rua Lizandro Veloso da Cunha	Não existente	Rua paralela a Rua Camilo Bernardes da Silveira e que inicia na Rua Galeno Silva e segue em direção Sudoeste	Nova Lei
51	Rua Germana Luiza de Castro	Não existente	Rua paralela a Rua Lizandro Veloso da Cunha e que inicia na Rua Joaquim Gonçalves da Fonseca e segue sentido Nordeste	Nova Lei
52	Rua Maria Rita de Castro	Não existente	Rua paralela a Rua Lizandro Veloso da Cunha e que inicia na Rua Minas Gerais e segue sentido Sudoeste	Nova Lei
53	Rua Amador Caetano Leal	079/99	Rua que inicia na Rua Joaquim Gonçalves da Fonseca e segue perpendicular a Rua 23 de Outubro e paralela a Rua Maria Rita de Castro e segue sentido sudoeste	Atualizado a descrição
54	Rua Messias Rodrigues	Não existente	Rua paralela a Rua Germana Luiza de Castro que inicia na Rua Joaquim Gonçalves da Fonseca e segue em direção Nordeste	Nova Lei
55	Rua Amazonas	49/98	Rua paralela a Rua Amador Caetano Leal e que inicia na Rua Joaquim Gonçalves da Fonseca e segue na direção Sudoeste	Atualizado a descrição
56	Rua Josino Bernardes de Castro	Não existente	Rua paralela a Rua Messias Rodrigues e que inicia na Rua Mizael Bernardes da Silveira e segue na direção Nordeste	Nova Lei
57	Rua Guilherme Veloso da Cunha	307/05	Rua que inicia perpendicular à Rua Joaquim Gonçalves da Fonseca e segue na direção Norte	Atualizado a descrição
58	Rua Padre Dionísio	48/98	Rua paralela a Rua Amazonas e que inicia na Rua Joaquim Gonçalves da Fonseca e segue na direção Sudoeste	Atualizado a descrição
59	Rua Gameleira	307/05	Rua paralela a Rua Padre Dionísio e que inicia na Rua Joaquim Gonçalves da Fonseca e segue na direção Sudoeste	Atualizado a descrição
60	Rua Jatobás	307/05	Rua paralela a Rua Gameleira e que inicia na Rua Minas Gerais e segue na direção Sudoeste	Atualizado a descrição
61	Rua Paineiras	307/05	Rua paralela a Rua Jatobás e que inicia na Rua Minas Gerais e segue na direção Sudoeste	Atualizado a descrição
62	Rua dos Ipês	307/05	Rua paralela a Rua dos Paineiras e que inicia na Av. Alvimar Gilberto Vaz (Mamaro) e segue na direção Sudoeste	Atualizado a descrição
63	Rua Aroeiras	307/05	Rua paralela a Rua dos Ipês e que inicia na Av. Alvimar Gilberto Vaz (Mamaro) e segue na direção Sudoeste	Atualizado a descrição
64	Rua Cedro	Não existente	Rua paralela a Rua das Aroeiras e que inicia na Av. Alvimar Gilberto Vaz (Mamaro) e segue na direção Sudoeste	Atualizado a descrição
65	Rua Sucupiras	Não existente	Rua paralela a Rua dos Cedro e que inicia na Rua da Acácias e segue na direção Sudoeste	Nova Lei
66	Rua das Acácias	Não existente	Rua que inicia na projeção da Rua Cedro e segue sentido sudeste	Nova Lei
67	Rua Professora Maria José	Não existente	Rua que inicia na Rua Espírito Santo e segue no sentido Nordeste paralela a Rua Josino Bernardes de Castro	Nova Lei
68	Rua Iraci Faria da Silva	Não existente	Rua que inicia na Rua Bambuí e segue na direção Nordeste, paralela a rua Professora Maria José	Nova Lei
69	Rua Divinópolis	307/05	Rua que inicia na Rua Bambuí e segue na direção Nordeste, paralela a rua Iraci Faria da Silva	Atualizado a descrição
70	Rua Ouro Preto	307/05	Rua que inicia na Rua Bambuí e segue na direção Nordeste, paralela a rua Divinópolis	Atualizado a descrição
71	Rua Pains	307/05	Rua que inicia na Rua Bambuí e segue na direção Nordeste, paralela a rua Ouro Preto	Atualizado a descrição

Empleo

72	Rua Formiga	307/05	Rua que inicia na Rua Bambuí e segue na direção Nordeste, paralela a rua Pains	Atualizado a descrição
73	Travessa Vigário João Ivo	017/97	Rua que liga a Praça Vigário João Ivo à Rua Antônio Gonçalves da Fonseca	Atualizado a descrição
74	Rua José Cândido de Oliveira	Não existente	Rua que inicia na Rua Antônio Gonçalves da Fonseca e segue na direção Noroeste	Nova Lei
75	Rua Padre Remaclo Foxius	Não existente	Rua que inicia na Praça Vigário João Ivo e segue na direção Noroeste paralela a rua José Cândido de Oliveira	Nova Lei
76	Rua Santa Cruz	307/05	Rua que inicia no Córrego e segue na direção Noroeste paralela a rua Padre Remaclo Foxius	Atualizado a descrição
77	Rua Nossa Senhora das Graças	307/05	Rua que inicia na Rua Antônio Gonçalves da Fonseca e segue na direção Noroeste paralela a rua Santa Cruz	Atualizado a descrição
78	Rua Nossa Senhora de Fátima	307/05	Rua que inicia na Rua Antônio Gonçalves da Fonseca e segue na direção Noroeste paralela a rua Nossa Senhora das Graças	Atualizado a descrição
79	Rua Sagrado Coração de Maria	307/05	Rua que inicia na Rua Antônio Gonçalves da Fonseca e segue na direção Noroeste paralela a rua Nossa Senhora de Fátima	Atualizado a descrição
80	Rua Nossa Senhora da Abadia	Não existente	Rua que inicia na Rua Antônio Gonçalves da Fonseca e segue na direção Noroeste paralela a Rua Sagrado Coração de Maria	Nova Lei
81	Rua Nossa Senhora de Nazaré	Não existente	Rua que inicia na Rua Antônio Gonçalves da Fonseca e segue na direção Noroeste paralela a Rua Nossa Senhora da Abadia	Nova Lei
82	Rua Esmeralda	Não existente	Rua que inicia na Rua Antônio Gonçalves da Fonseca e segue na direção Noroeste paralela a Rua Nossa Senhora de Nazaré	Nova Lei
83	Rua Safira	Não existente	Rua que inicia na Rua Antônio Gonçalves da Fonseca e segue na direção Noroeste paralela a Rua Esmeralda	Nova Lei
84	Rua Ametista	Não existente	Rua que inicia na Rua Antônio Gonçalves da Fonseca e segue na direção Noroeste paralela a Rua Safira	Nova Lei
85	Rua Leôncio Vaz da Silva	Não existente	Rua que inicia na Praça Vigário João Ivo até a Praça Iolanda Rosa Leal (Lalanda)	Nova Lei
86	Rua Minas Gerais	050/98	Rua que inicia na Rua Lizandro Veloso da Cunha e segue na direção Sudeste	Atualizado a descrição
87	Rua Luiz Cândido de Faria	Não existente	Rua paralela a Rua Leôncio Vaz da Silva que inicia no Córrego e segue na direção Sudeste	Nova Lei
88	Rua Alcino Loyola da Silva	Não existente	Rua paralela a rua Luis Cândido de Faria que inicia no Córrego e segue na direção Sudeste	Nova Lei
89	Rua José Teodoro de Faria	Não existente	Rua paralela a rua Alcino Loyola da Silva que inicia na Rua Eugênio R. de Faria e segue na direção Sudeste	Nova Lei
90	Rua Messias Caetano de Faria	Não existente	Rua paralela a rua José Teodoro de Faria que inicia na Rua Eugênio R. de Faria e segue na direção Sudeste	Nova Lei
91	Rua 23 de Outubro	051/98	Rua que inicia na Rua Lizandro Veloso da Cunha, segue na direção Sudeste e termina na Rua Gameleira	Atualizado a descrição
92	Travessa José Caetano de Faria	024/97	Rua que inicia na Praça João Vigário Ivo e termina na Rua Germana da Costa Guimarães	Atualizado a descrição
93	Rua Joaquim Gonçalves da Fonseca	Não existente	Rua que inicia na Praça Vigário João Ivo e segue nas duas direções (sudeste e noroeste)	Nova Lei

Ambrósio

94	Rua Santa Efigênia	Não existente	Aquela que sai da Rua Joaquim Gonçalves da Fonseca sentido Pains	Nova Lei
95	Rua José Deolino de Oliveira	Não existente	Rua paralela a Rua Joaquim Gonçalves da Fonseca e que inicia na Rua Antônio Gonçalves e segue na direção Noroeste	Nova Lei
96	Rua Nossa Senhora de Lourdes	307/05	Rua que inicia na rua Santa Rita de Cássia e segue sentido Noroeste	Atualizado a descrição
97	Rua Sagrado Coração de Jesus	307/05	Rua que inicia na rua São João Batista e segue na direção Norte	Atualizado a descrição
98	Rua São Miguel do Archanjo	307/05	Rua paralela a Rua Sagrado Coração de Jesus que inicia na rua São João Batista e segue na direção Norte	Atualizado a descrição
99	Rua São Francisco	307/05	Rua paralela a Rua São Miguel do Archanjo que inicia na rua São João Batista e segue na direção Norte	Atualizado a descrição
100	Rua São Judas Tadeu	307/05	Rua paralela a Rua São Francisco que inicia na rua São João Batista e segue na direção Norte até a Rua Lino Alves	Atualizado a descrição
101	Beco da São Judas Tadeu	Não existente	Beco que inicia na Rua São Judas Tadeu e segue na direção Norte	Nova Lei
102	Rua Mizaél Bernardes da Silveira	Não existente	Inicia na Rua Galeno Silva e termina na Rua Joaquim Gonçalves da Fonseca	Nova Lei
103	Rua Espírito Santo	Não existente	Paralela a Rua Mizaél Bernardes da Silveira inicia na Rua Galeno Silva e termina na Rua Iraci Faria da Silva	Nova Lei
104	Rua João Pedro da Silveira	307/05	Paralela a Rua Espírito Santo inicia na Rua Galeno Silva e termina na Rua Professora Maria José	Atualizado a descrição
105	Rua Luíza Gonçalves Vieira	307/05	Liga a Rua Galeno Silva e à Rua São João Batista	Atualizado a descrição
106	Rua Claudina Luiza da Costa	307/05	Inicia na Rua Galeno Silva e segue na direção do Córrego/Lagoa do Tatá	Atualizado a descrição
107	Travessa Galeno Silva	Não existente	Inicia na Rua Galeno Silva e segue na direção do Córrego/Lagoa do Tatá	Nova Lei
108	Rua Sebastião Bernardes de Castro	Não existente	Inicia na Rua Galeno Silva e segue na direção do Córrego/Lagoa do Tatá	Nova Lei
109	Rua Bambuí	307/05	Rua paralela a LMG 830 e que inicia na Rua Iraci Faria da Silva	Atualizado a descrição
110	Rua Araxá	307/05	Rua que inicia perpendicular à Rua Iraci Faria da Silva e termina na Rua Bambuí	Atualizado a descrição
111	Rua Itauna	307/05	Rua paralela à rua Araxá e que inicia na Rua Iraci Faria da Silva e termina na Rua Bambuí	Atualizado a descrição
112	Rua Passos	307/05	Rua paralela à rua Itauna e que inicia na Rua Iraci Faria da Silva e termina na Rua Bambuí	Atualizado a descrição
113	Rua Lino Alves	220/03 e 307/05	Rua que inicia na Rua Santa Efigênia e segue na direção Nordeste até a Rua São Judas Tadeu	Atualizado a descrição
114	Rua do Chiba	310/05	Entrada da Rua Santa Efigênia até a Rua Constantino Eduardo Rodrigues	Atualizado a descrição
115	Rua Equador	310/05	Primeira entrada a direita da Rua do Chiba no sentido Nordeste	Atualizado a descrição
116	Rua das Magnólias	Não existente	Inicia na Rua do Chiba, a primeira entrada do lado esquerdo e segue sentido Sudoeste	Nova Lei
117	Rua Salvador Gomes Pereira	Não existente	Inicia na Rua do Chiba, a segunda entrada do lado esquerdo e segue sentido Sudoeste	Nova Lei
118	Rua Constantino Eduardo Rodrigues	310/05	Inicia perpendicular a Rua do Chiba segue na direção Sudoeste	Atualizado a descrição


Embrasa

119	Rua Antônio José Alves (Surica)	310/05	Inicia na Rua Constantino e segue até a Av. Antônio Mariano Costa	Atualizado a descrição
120	Rua Serafina Rodrigues de Oliveira	Não existente	Inicia na Rua Antônio José Alves, a primeira entrada lado direito e segue sentido Norte	Nova Lei
121	Rua dos Hibiscos	Não existente	Inicia na Rua Antônio José Alves, a segunda entrada lado direito e segue sentido Norte	Nova Lei
122	Rua Sebastião Gonçalves da Silva (Tião do Labreu)	310/05	Inicia na Rua Antônio José Alves, a terceira entrada lado direito e segue sentido Norte	Atualizado a descrição
123	Rua Francisco Teodoro da Silva	Não existente	Inicia na Rua Antônio José Alves, a primeira entrada lado esquerdo e segue sentido Sul	Nova Lei
124	Rua Tereza Caetano da Silva	Não existente	Inicia na Rua Antônio José Alves, a segunda entrada lado esquerdo e segue sentido Sul	Nova Lei
125	Rua Amarillis	Não existente	Inicia na Rua Antônio José Alves, a terceira entrada lado esquerdo e segue sentido Sul	Nova Lei
126	Rua Jasmim	Não existente	Inicia na Rua Antônio José Alves, a quarta entrada lado esquerdo e segue sentido Sul	Nova Lei
127	Rua das Benções	528/11	Inicia na Rua Antônio José Alves, a quinta entrada lado esquerdo e segue sentido Sul	Atualizado a descrição
128	Rua das Hortências	Não existente	Primeira rua perpendicular a Rua das Benções	Nova Lei
129	Rua das Azalelas	Não existente	Rua paralela a Rua das Hortências	Nova Lei
130	Rua dos Lírios	Não existente	A primeira rua que inicia a esquerda da Rua Antônio José Alves depois da Rua das Benções	Nova Lei
131	Avenida José Candido Sobrinho (Dedego)	542-A/12	Antiga rua Vargem Grande com início no Bairro Santa Teresa até a Rua Antônio Mariano Costa	Atualizado a descrição
132	Rua Rosalina de Jesus Souza (Ná do Zé Rosário)	Não existente	Rua que inicia na Av. José Cândido Sobrinho (Dedego) e segue na direção Norte	Nova Lei
133	Avenida Antônio Mariano Costa	542-A/12	Antiga rua Vargem Grande com início na balança ao sentido do Retiro	Atualizado a descrição
134	Avenida Alvimar Gilberto Vaz (Mamaro)	Não existente	Avenida paralela a LMG 830 que inicia na Rua Gameleira e segue na direção Sudeste	Loteamento novo
135	Rua Afonso Pena	Não existente	Rua paralela a Av. Alvimar Gilberto Vaz (Mamaro)	Loteamento novo
136	Rua Getúlio Vargas	Não existente	Rua paralela a Rua Afonso Pena e tem início na Rua dos Ipês	Loteamento novo
137	Rua JK	Não existente	Rua Paralela a Rua Getúlio Vargas e tem início na Rua dos Ipês	Loteamento novo
138	Rua Pernambuco	Não existente	Rua que inicia na Av. Alvimar Gilberto Vaz (Mamaro) e segue na direção Sudoeste	Loteamento novo
139	Rua Bahia	Não existente	Rua paralela a Rua Pernambuco e que inicia na Av. Alvimar Gilberto Vaz (Mamaro) e segue na direção Sudoeste	Loteamento novo
140	Rua Paraná	Não existente	Rua paralela a Rua Bahia e que inicia na Av. Alvimar Gilberto Vaz (Mamaro) e segue na direção Sudoeste	Loteamento novo

Combrão

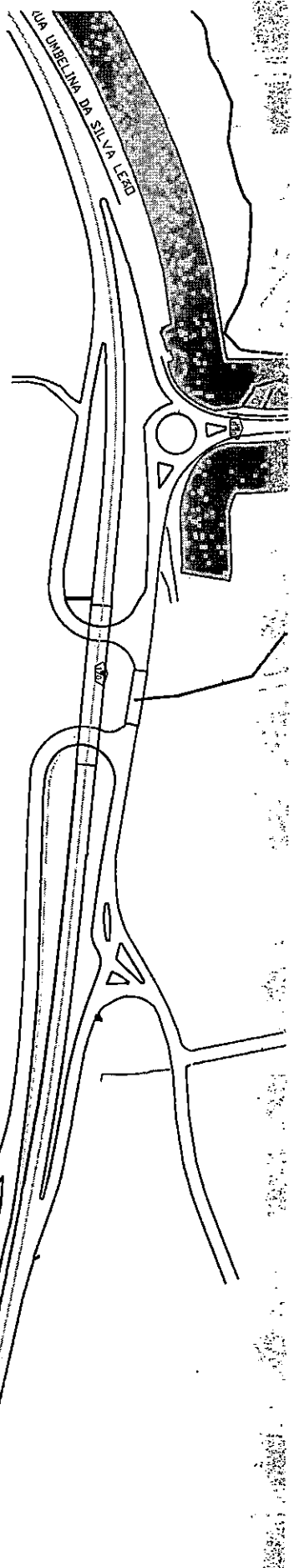
ANEXO II		
Item	Bairros	Descrição
01	Centro	Compreende entre a Rua Antônio Gonçalves da Fonseca e a Rua Lizandro Velozo da Cunha e entre a Rua Mizael Bernardes da Silveira e Rua Alcino Loyola da Silva
02	Bairro Amazonas	Compreende entre a Rua Lizandro Velozo da Cunha e a Rua Gameleira e da Rua Joaquim Gonçalves da Fonseca na direção Sudoeste
03	Bairro Bela Vista	Compreende entre o Córrego que vem do centro da cidade (Av. Verde) e a Rua Messias Rodrigues e entre a da Rua Mizael Bernardes na direção Nordeste, incluso as quadras entre as Ruas Lizandro Velozo da Cunha e Messias Rodrigues e entre as Ruas Joaquim Gonçalves da Fonseca e Mizael Bernardes de Faria
04	Bairro Bom Pastor	Compreende entre o Córrego que vem do centro da cidade (Av. Verde) e a Rua Lino Alves e da Rua José Diolindo de Oliveira na direção Nordeste
05	Bairro Caielras	Bairro que inicia na projeção da Rua Cedro e segue na direção leste
06	Bairro Eldorado	Compreende entre a Rua Santa Luzia e a Rua Jade e a projeção da Rua José Diolindo de Oliveira na direção Sudoeste
07	Bairro Faria	Compreende entre o Córrego e a Rua Lizandro Velozo da Cunha e da Rua Alcino Loyola da Silva na direção Sudoeste
08	Bairro Floresta	Compreende entre a Rua Gameleira e a Rua Joaquim Gonçalves da Fonseca na direção Leste até a projeção da Rua do Cedro, incluso as ruas das Sucupiras e das Acácias e o término da rua Minas Gerais
09	Bairro Imaculado Coração de Maria	Bairro localizado ao Sul da MG-050
10	Bairro Mizael Bernardes	Compreende entre a Rua Messias Rodrigues e a Rua Joaquim Gonçalves da Fonseca na direção Leste
11	Bairro Rosário	Ruas principais (Rua do Chiba e Rua Antônio José Alves) e suas adjacentes que fazem interligação entre os Bairros Bom Pastor e Vargem Grande
12	Bairro Santa Teresa	Compreende entre a Rua Antônio Gonçalves da Fonseca e a Rua Santa Luzia e entre a da Rua José Diolindo de Oliveira na direção Sudoeste
13	Bairro São Geraldo	Bairro localizado em uma faixa de 600 metros ao Norte da MG-050 (Trevo)
14	Bairro Vargem Grande	Rua principais (Rua Antônio José Aves) e suas adjacentes que fazem interligação entre os Bairros Rosário e Eldorado

Empleo

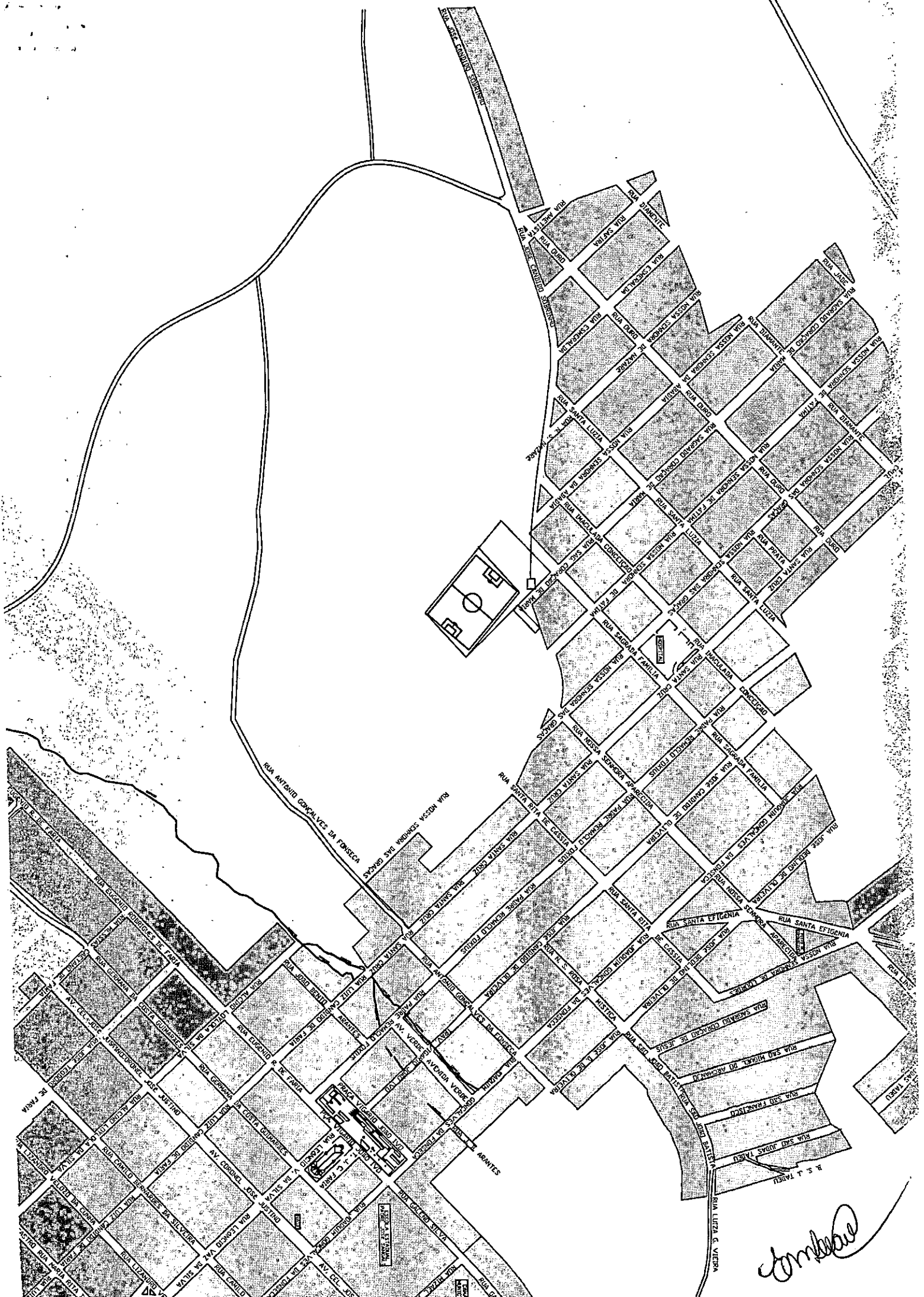


Compasso

Av. José Afrânio Rodrigues



RUA UNPEJKA DA SILVA LEÃO



Combrão